

INVESTICE DO ROZVOJE VZDĚLÁVÁNÍ



ŠKOLA TYPU RODINNÉHO VZDĚLÁVÁNÍ

Základní škola a Mateřská škola Tochovice

Tochovice 76

262 81 Tochovice

IČO: 71 00 72 02

E-mail: zstochovice@atlas.cz, zsmstochovice@seznam.cz

Tel.: 318 682 754

www.zstochovice.cz

Jméno autora: Renata Duchoňová

Datum ověření: 23.10. 2012

Ročník: 5. ročník

Vzdělávací oblast: Člověk a jeho svět

Předmět: Vlastivěda

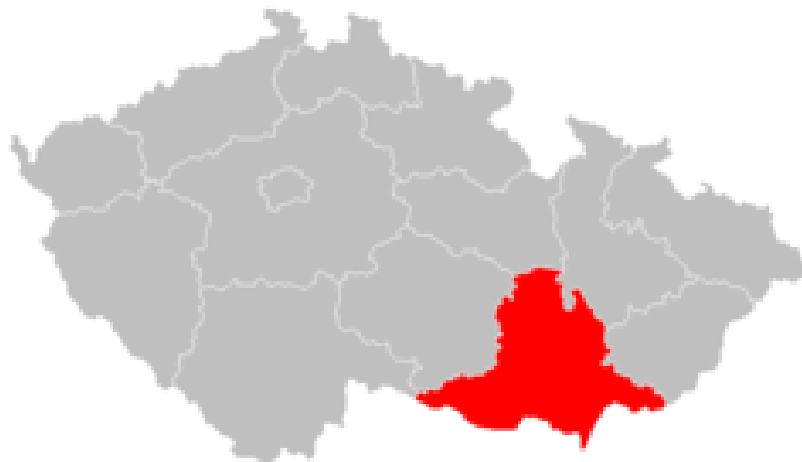
Tematický okruh: Jihomoravský kraj

Druh učebního materiálu: Digitalizovaný učební materiál

Klíčová slova: Jihomoravský kraj, města, povrch, hospodářství

Anotace: Tuto prezentaci je možné použít k samostatné práci žáků s úvodní instruktáží učitele. Zadání úkolů je uvedeno v jejich záhlaví. Žáci odpovídají na zadané otázky, doplňují do křížovky, vypisují tabulku, vyhledávají města ve čtyřsměre. Úkoly slouží k procvičování vlastivědných vědomostí žáků týkajících se Jihomoravského kraje.

Jihomoravský kraj



Jihomoravský kraj

Povrch – zalesněný

Drahanská vrchovina

Pás vápenců – Moravský kras.

*Propadáním jeskynních stropů
vznikla propast *Macocha*.*

*U hranic se Slovenskou
republikou*

*leží *Bílé Karpaty**




Jihomoravský kraj - vodstvo

Řeka *Morava*- Na dolním toku tvoří státní hranici mezi Českou republikou a Slovenskem a mezi Slovenskem a Rakouskem. *Dyje*




Přehrada Vranov



Podnebí- nejteplejší z celé naší republiky

Jihomoravský kraj - města

Brno Je sídlem Jihomoravského kraje, v jehož centrální části tvoří samostatný okres Brno-město. Město leží na soutoku řek Svatky a Svitavy a má zhruba 380 tisíc obyvatel



Jihomoravský kraj - města

Hodonín,



Znojmo



Břeclav



Lednice



Mikulov



Jihomoravský kraj- hospodářství

potravinářský průmysl, strojírenský průmysl, lázně.

Sady broskvoní a meruněk, konzervárny.



obuvnictví

Víno



Cestovní ruch



*Vranovská přehrada,
jeskyně Moravského krasu,
Národní park Podyjí, lázně Hodonín,*



Lednice




Doplň tabulku

Jihomoravský kraj

Města

hospodářství

Známa
propast



Doplň tabulku řešení

Jihomoravský kraj

Města

Hodonín
Mikulov
Znojmo

hospodářství

lázně
Víno
Broskve
meruňky

Známa
propast

Macoča

Srovnej písmena - města

DONÍNOH

BRON

MOZJON



ŘVALBEC

DELENIC

MIOLKVU

Srovnej písmena – města- řešení

HODONÍN

BRNO

ZNOJMO



BŘECLAV

LEDNICE

MIKULOV

Najdi 8 měst Jihomoravského kraje

B	Ř	E	C	L	A	V	I	C	E
U	T	L	I	B	E	R	E	C	A
D	U	CH	C	O	N	R	B	E	N
Ý	R	R	O	B	Ý	V	O	N	Í
K	N	I	Z	N	O	J	M	O	N
S	O	E	C	I	N	D	E	L	O
E	V	Y	L	I	M	E	S	B	D
Č	E	S	K	Á	L	Í	P	A	O
E	C	I	N	M	E	L	I	J	H

Najdi 5 měst Jihomoravského kraje

řešení

B	Ř	E	C	L	A	V	I	C	E
U	T	L	I	B	E	R	E	C	A
D	U	CH	C	O	N	R	B	E	N
Ý	R	R	O	B	Ý	V	O	N	Í
K	N	I	Z	N	O	J	M	O	N
S	O	E	C	I	N	D	E	L	O
E	V	Y	L	I	M	E	S	B	D
Č	E	S	K	Á	L	Í	P	A	O
E	C	I	N	M	E	L	I	J	H

- [http://cs.wikipedia.org/wiki/Soubor:2004 Jihomoravsky kraj.PNG](http://cs.wikipedia.org/wiki/Soubor:2004_Jihomoravsky_kraj.PNG)
- [http://cs.wikipedia.org/wiki/Soubor:South Moravian Region CoA CZ.svg](http://cs.wikipedia.org/wiki/Soubor:South_Moravian_Region_CoA_CZ.svg)
- [http://cs.wikipedia.org/wiki/Soubor:Grapes in P%C3%A1lava region %281%29.jpg](http://cs.wikipedia.org/wiki/Soubor:Grapes_in_P%C3%A1lava_region_%281%29.jpg)
- [http://cs.wikipedia.org/wiki/Soubor:Hrad %C5%A0pilberk I.jpg](http://cs.wikipedia.org/wiki/Soubor:Hrad_%C5%A0pilberk_I.jpg)
- [http://cs.wikipedia.org/wiki/Soubor:Rozhledna Bab%C3%AD lom %284%29.jpg](http://cs.wikipedia.org/wiki/Soubor:Rozhledna_Bab%C3%AD_lom_%284%29.jpg)
- [http://cs.wikipedia.org/wiki/Soubor:Punkevn%C3%AD jeskyn%C4%9B26.jpg](http://cs.wikipedia.org/wiki/Soubor:Punkevn%C3%AD_jeskyn%C4%9B26.jpg)
- [http://cs.wikipedia.org/wiki/Soubor:Vr%C5%A1ateck%C3%A1 bradl%C3%A11.jpg](http://cs.wikipedia.org/wiki/Soubor:Vr%C5%A1ateck%C3%A1_bradl%C3%A11.jpg)
- <http://cs.wikipedia.org/wiki/Soubor:MacochaDno.jpg>
- [http://cs.wikipedia.org/wiki/Soubor:Morava reka.JPG](http://cs.wikipedia.org/wiki/Soubor:Morava_reka.JPG)
- [http://cs.wikipedia.org/wiki/Soubor:GuentherZ 1995 IMG0028 Vranov nad Dyji TalsperreIMG.jpg](http://cs.wikipedia.org/wiki/Soubor:GuentherZ_1995_IMG0028_Vranov_nad_Dyji_TalsperreIMG.jpg)
- [http://cs.wikipedia.org/wiki/Soubor:Foundation stone of european union programme Dyje clean river.jpg](http://cs.wikipedia.org/wiki/Soubor:Foundation_stone_of_european_union_programme_Dyje_clean_river.jpg)
- [http://cs.wikipedia.org/wiki/Soubor:Brno %28znak%29.svg](http://cs.wikipedia.org/wiki/Soubor:Brno_%28znak%29.svg)
- [http://cs.wikipedia.org/wiki/Soubor:Brno - %C5%BDulov%C3%A9 hodiny.jpg](http://cs.wikipedia.org/wiki/Soubor:Brno_-_%C5%BDulov%C3%A9_hodiny.jpg)
- [http://cs.wikipedia.org/wiki/Soubor:LKTB dep front.jpg](http://cs.wikipedia.org/wiki/Soubor:LKTB_dep_front.jpg)
- [http://cs.wikipedia.org/wiki/Soubor:Brno - panorama I - 2012.jpg](http://cs.wikipedia.org/wiki/Soubor:Brno_-_panorama_I_-_2012.jpg)
- [http://cs.wikipedia.org/wiki/Soubor:Hodon%C3%ADn - radnice.JPG](http://cs.wikipedia.org/wiki/Soubor:Hodon%C3%ADn_-_radnice.JPG)
- [http://cs.wikipedia.org/wiki/Soubor:Kostel sv. Franti%C5%A1ka Xaversk%C3%A9ho.JPG](http://cs.wikipedia.org/wiki/Soubor:Kostel_sv._Franti%C5%A1ka_Xaversk%C3%A9ho.JPG)
- [http://cs.wikipedia.org/wiki/Soubor:Znojmo-Town Hall Tower.jpg](http://cs.wikipedia.org/wiki/Soubor:Znojmo-Town_Hall_Tower.jpg)
- [http://cs.wikipedia.org/wiki/Soubor:Mikulov pohled 2.jpg](http://cs.wikipedia.org/wiki/Soubor:Mikulov_pohled_2.jpg)
- [http://cs.wikipedia.org/wiki/Soubor:Lednice, z%C3%A1meck%C3%A1 zahrada %2803%29.jpg](http://cs.wikipedia.org/wiki/Soubor:Lednice,_z%C3%A1meck%C3%A1_zahrada_%2803%29.jpg)
- <http://cs.wikipedia.org/wiki/Soubor:Grapes02.jpg>
- [http://cs.wikipedia.org/wiki/Soubor:Lednice, z%C3%A1mek %2805%29.jpg](http://cs.wikipedia.org/wiki/Soubor:Lednice,_z%C3%A1mek_%2805%29.jpg)
- [http://cs.wikipedia.org/wiki/Soubor:Swanson Shoe Repair 26.jpg](http://cs.wikipedia.org/wiki/Soubor:Swanson_Shoe_Repair_26.jpg)
- [http://cs.wikipedia.org/wiki/Soubor:Motherandpopbutterfly 053.jpg](http://cs.wikipedia.org/wiki/Soubor:Motherandpopbutterfly_053.jpg)
- [http://cs.wikipedia.org/wiki/Soubor:Jeskyn%C4%9B Balcarka32.jpg](http://cs.wikipedia.org/wiki/Soubor:Jeskyn%C4%9B_Balcarka32.jpg)
- [http://cs.wikipedia.org/wiki/Soubor:Vranov nad Dyj%C3%AD, p%C5%99ehradn%C3%AD hr%C3%A1z %2806%29.jpg](http://cs.wikipedia.org/wiki/Soubor:Vranov_nad_Dyji%C3%AD,_p%C5%99ehradn%C3%AD_hr%C3%A1z_%2806%29.jpg)